






Legende

-  Übersichtskarte
-  Detailkarte
-  Untersuchungsgebiet
-  Gemeindegrenze
-  Gewässer

Plangrundlagen:

- Geobasisdaten © Landesamt für Geoinformation und Landentwicklung Baden-Württemberg, www.lgl-bw.de, Az.: 2851.91-1/19, erhalten am 04.07.2022
- Daten aus dem Räumlichen Informations- und Planungssystem (RIPS) der Landesanstalt für Umwelt Baden-Württemberg, Link: <http://www.lubw.baden-wuerttemberg.de>, erhalten am 04.07.2022
- Daten aus dem Umwelteinformationssystem (UIS) der LUBW Landesanstalt für Umwelt Baden-Württemberg, erhalten am 04.07.2022

 **Gemeinde Pfaffenhofen**

 **Ingenieurbüro Winkler und Partner GmbH**
 Dipl.-Ing. Erhard Winkler - Dr.-Ing. Nina Winkler - Dipl.-Ing. Rüdiger Koch - Dr.-Ing. Wolfgang Rauscher
 Schloßstr. 59 A - 70176 Stuttgart - Tel. 0711/66987-0 - Fax - /66987-20

Name		Kommunales Starkregenrisikomanagement	
Bearbeitet	J. Liedl	Gemeinde Pfaffenhofen	
Geprüft	A. Binder	Pfaffenhofen	
Höhensystem		Übersichtsplan Untersuchungsgebiet	
DHHN2016 (alle Höhen in müNN)			
Koordinatensystem			
ETRS 89 UTM Zone 32N			
Maßstab			
1 : 9 000			
Projektnummer	22050	Plannummer	1
		Stand	15.03.2024